



Riferimenti tipologici

SPAZIO PUBBLICO
 Area centrale del sistema verde concepita come spazio pavimentato integrato con il parco pubblico attraverso camminamenti e spazi per la sosta in un disegno che vuole far risaltare la semplicità e articolazione degli spazi con direttrici pavimentate, sedute e illuminazione.
 Il sistema è concepito come uno spazio continuo tra percorsi ciclabili, pedonali, zone attrezzate e verde, che definiscono l'articolazione del Parco pubblico.



PERCORSI

In corrispondenza delle intersezioni tra i percorsi le direttrici e la tessitura della pavimentazione riprendono l'organizzazione spaziale della piazza pubblica: piani diversi vengono trattati a verde (siepi compatte), come sedute o semplicemente inerti. Le piste ciclabili entrano nel Parco e ne diventano parte integrante.
 Dal punto di vista materico le parti pavimentate saranno finite con cemento disattivato.

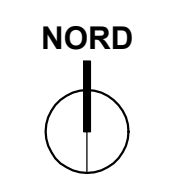
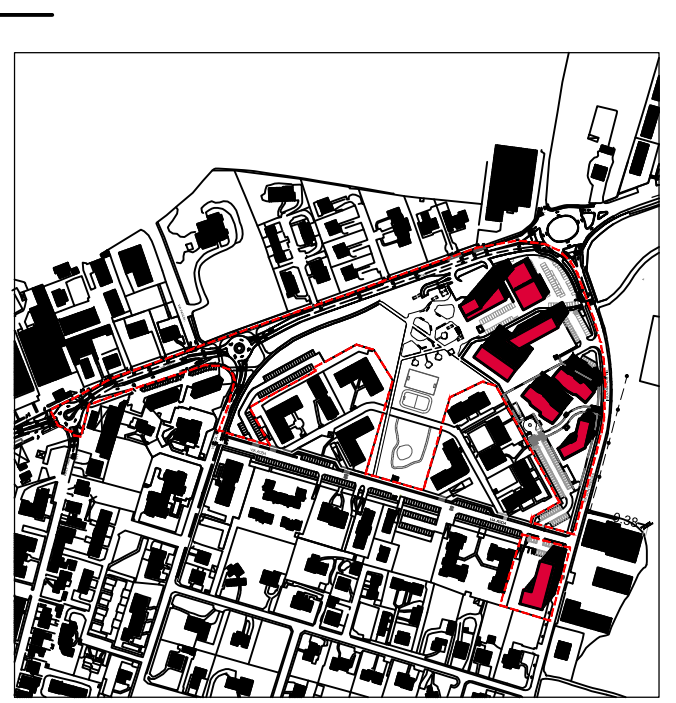


LEGENDA

- Perimetro PII
- Realizzazione nuovo parco pubblico :
 - movimentazione terra
 - realizzazione collina erbosa a verde
 - realizzazione tappeto erboso
 - nuova piantumazione
 - impianto di irrigazione puntuale
 - percorsi pedonali in cemento disattivato
 - impianto di illuminazione
 - panchine
 - area cani
 - area tematica
 - aiuole verdi e in ciottoli
 - rete distribuzione acqua potabile
- Riquilibratura parco :
 - rigenerazione tappeti erbosi
 - area a giochi recintata
 - attrezzature sportive (ripristino campo da calcio e predisposizione campo multifunzione in sintetico, sistemazione pista pattinaggio esistente)
 - integrazione piantumazione
 - impianto di illuminazione
 - panchine
 - impianto di irrigazione puntuale
 - percorsi pedonali

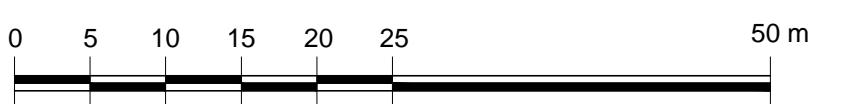
LEGENDA AREA VERDE

- 1 Area giochi bimbi
- 2 Recinzione h= 1,60 m
- 3 Campo multifunzione + sistemazione pista pattinaggio
- 4 Campo da calcio in erba - sistemazione
- 5 Pali della luce
- 6 Area tematica
- 7 Pavimento in cemento disattivato
- 8 Tavolo ping pong e scacchi in cemento
- 9 Panchine
- 10 Telecamere per videosorveglianza
- 11 Area cani
- 12 Aiuole con arbusti
- 13 Aiuola in ciottoli bianchi
- 14 Rete idrica con pozzetti per allaccio irrigazione manuale
- 15 Rete acqua potabile per fontanelle
- 16 Attrezzature funzionali alla fruizione del parco per realizzazione aree ricreative (arredo urbano, wi-fi.)



committente
 Impresa edile Bertolazzi srl
 Redaelli costruzioni spa

progettista
 arch. Federico Pella



3 aggiornamenti: riduzione Slp edificio EL2 ed aumento Slp edificio T1.1	30.08.17	vv	mr	PE
2 aggiornamenti: immagini di riferimento, legenda, verde	07.06.17	ep	mr	PE
1 aggiornamento: immagini, refusi grafici e in legenda	31.05.17	ep	mr	PE
revisione		data	redatta	controllata
				approvata

J+S srl
 via Brodolini 29 - 20863 Concorezzo (MB) Italia
 telefono 039.68.86.381 - fax 039.68.86.380
 info@jplus.it www.jplus.it

committente Impresa edile Bertolazzi srl Redaelli costruzioni spa	ubicazione del progetto Concorezzo (MB)	scala 1:500
		data 22.05.2017
Programma integrato di intervento Comparto 8		redatto NP
Variante 4		controllato mr
		approvato PE
		commessa 55-16-c
tavola		numero tavola

OPERE DI URBANIZZAZIONE SECONDARIE IN PROGETTO

5.4
 PROGETTO